



COMUNE DI IMOLA – SCHEDA DI ANALISI ED INDICAZIONI OPERATIVE RELATIVE AGLI EDIFICI CHE PRESENTANO CARATTERISTICHE DI BENE CULTURALE O DI INTERESSE STORICO-TESTIMONIALE PRESENTI NEL TERRITORIO EXTRAURBANO (art. 40 L.R. n. 47/1978 e successive modificazioni e integrazioni)

scheda n.
12
scheda censim.
2/24

Indirizzo: Via Benelli 11

Toponimo Pontificio: S. Terenzio

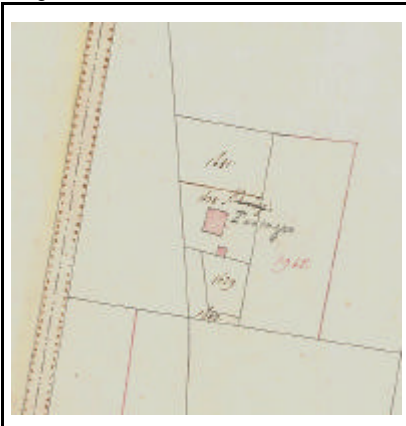
Località:

Toponimo IGM (1892): C.S. Terenzio

Estremi catastali – Foglio: 6 Mappale: 91-92

Toponimo C.T.R.: :

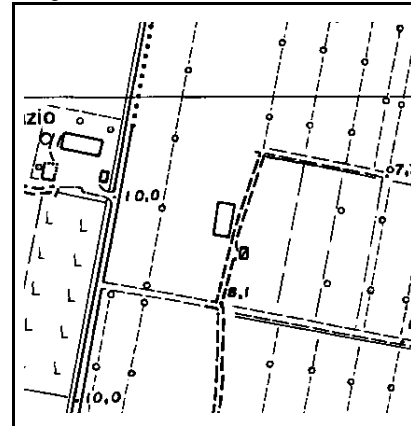
CATASTO PONTIFICO 1/2000
Foglio n. 552/23



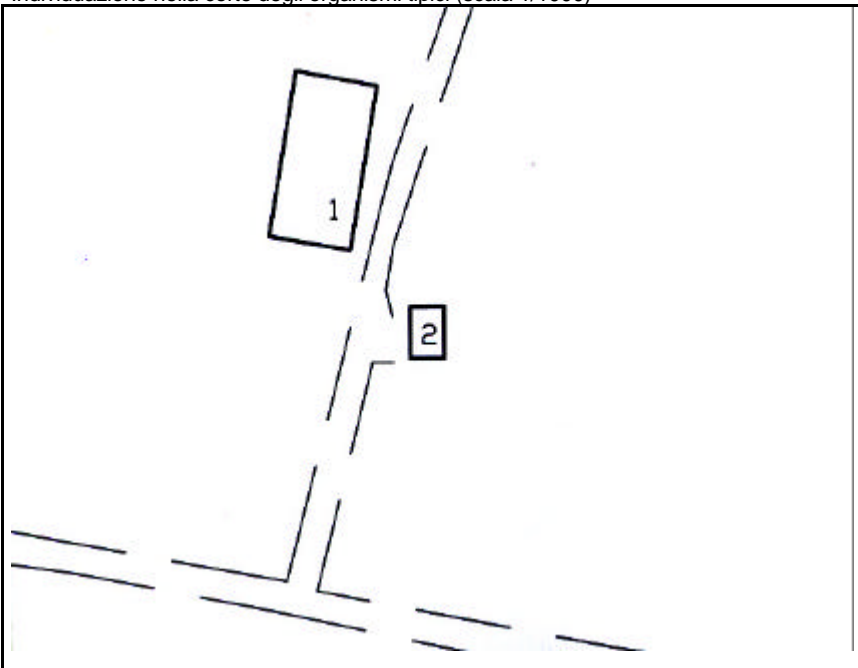
CATASTO IGM (1892) 1/25000
Foglio: Portonovo



C.T.R. 1/5000
Foglio n. 2



Individuazione nella corte degli organismi tipici (scala 1/1000)



INDIVIDUAZIONE DELL'ORGANISMO TIPICO:
Organismo edilizio n. 1: Tipo BKR