



COMUNE DI IMOLA – SCHEDA DI ANALISI ED INDICAZIONI OPERATIVE RELATIVE AGLI EDIFICI CHE PRESENTANO CARATTERISTICHE DI BENE CULTURALE O DI INTERESSE STORICO-TESTIMONIALE PRESENTI NEL TERRITORIO EXTRAURBANO (art. 40 L.R. n. 47/1978 e successive modificazioni e integrazioni)

scheda n.
6
scheda censim.
2/4

Indirizzo: Via Chiesa Di Spazzate 17

Toponimo Pontificio: S. Giovanni

Località:

Toponimo IGM (1892): C. ^{na} S. Giovanni

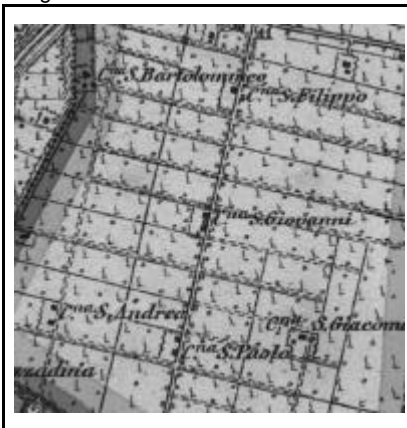
Estremi catastali – Foglio: 10 Mappale: 11-12-13

Toponimo C.T.R.: C.S. Giovanni

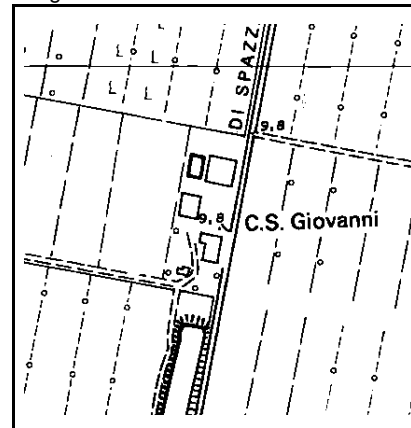
CATASTO PONTIFICO 1/2000
Foglio n. 552/39



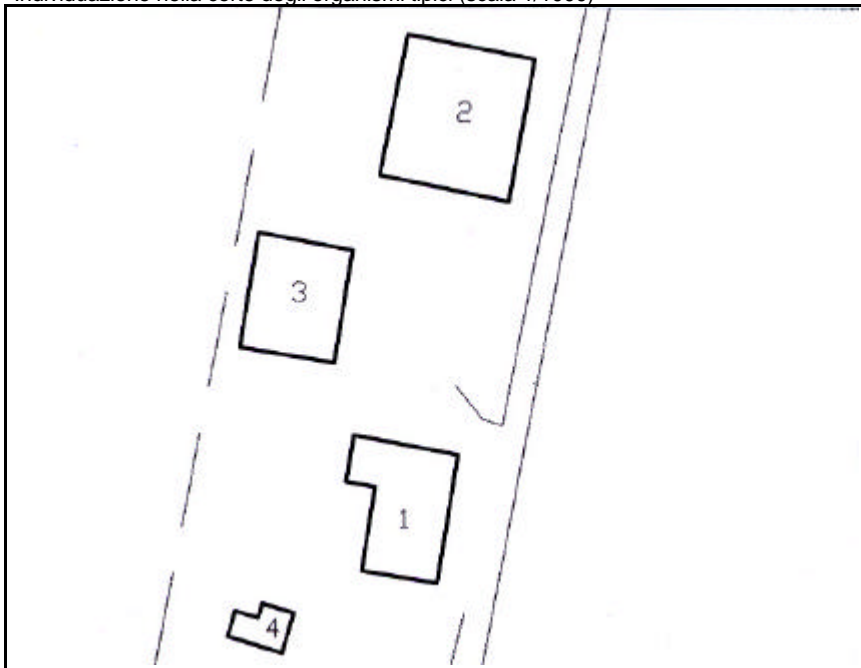
CATASTO IGM (1892) 1/25000
Foglio: Portonovo



C.T.R. base 1/5000
Foglio n. 2



Individuazione nella corte degli organismi tipici (scala 1/1000)



INDIVIDUAZIONE DELL'ORGANISMO TIPICO:
Organismo edilizio n. 2: Tipo Kr