




COMUNE DI IMOLA

Servizio di PROTEZIONE CIVILE MUNICIPALE

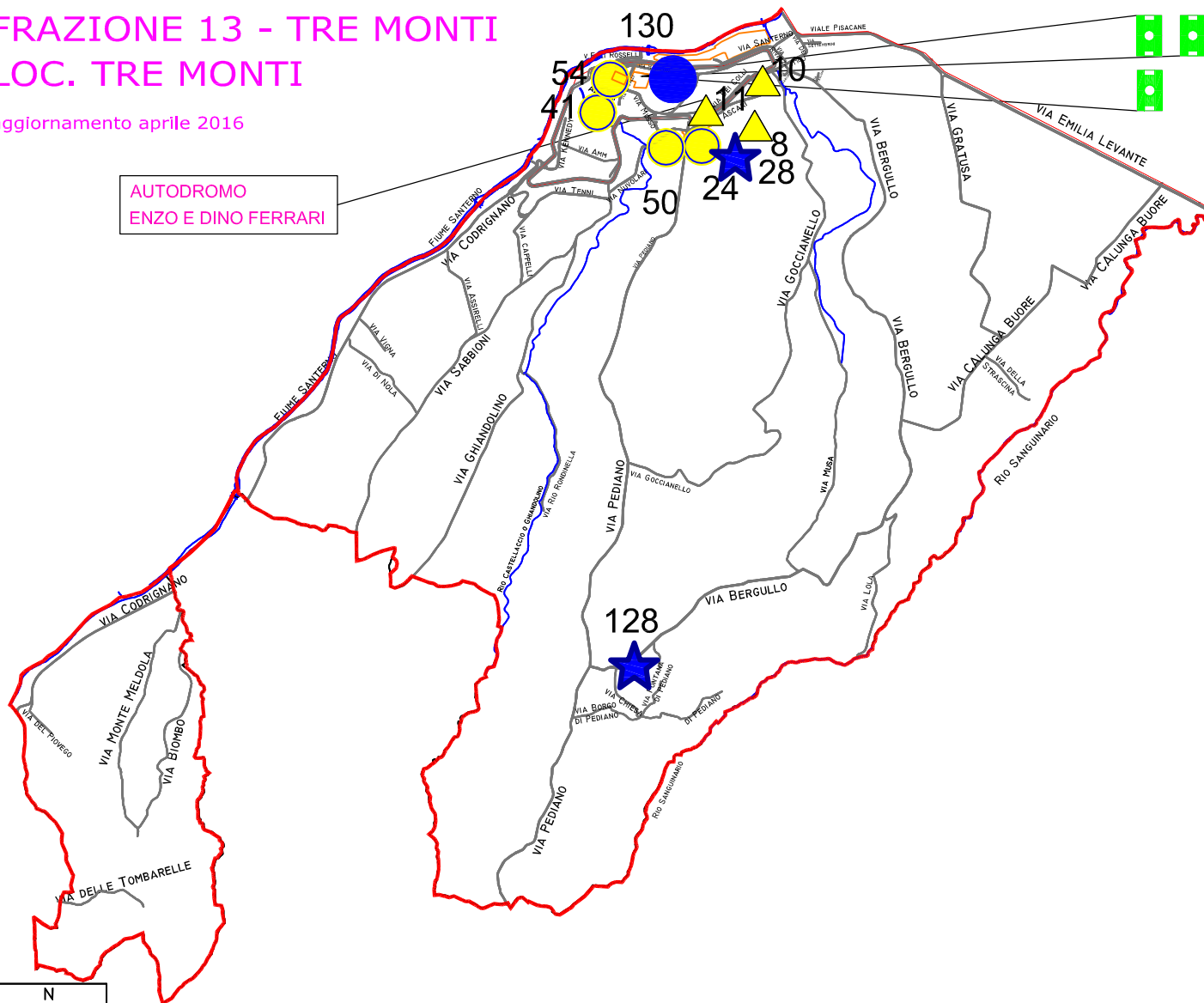


PIANO DI PROTEZIONE CIVILE INFORMAZIONE ALLA POPOLAZIONE

SIMBOLO	AREA_PIANO P.C.	N°	NOME	MQ.
	ACCOGLIENZA	10	AREA VERDE VIA DEI COLLI	4300
		11	PARCHEGGIO VIA ASCARI	6000
		24	CENTRO IPPICO C.I.S.I.	10000
		41	CIRCOLO TENNIS CACCIARI	3000
		50	PARCHEGGIO LA VIE EN ROSE	5400
		54	STADIO ROMEO GALLI	12500
	ACCOGLIENZA COPERTA	28	SCUOLA AGRARIA	N.P.
		128	SANTUARIO MADONNA DI GHIANDOLINO	500
	ATTESA	8	AREA SCUOLA AGRARIA + CAMPO CALCIO	6700
		10	AREA VERDE VIA DEI COLLI	4300
		11	PARCHEGGIO VIA ASCARI	6000
	ATTESA COPERTA			
	AMMASSAMENTO	2	AREA MALSIKURA-GALLI (SOCCORRITORI)	35000
		130	STRUTTURA AUTODROMO (BOX)	90000

FRAZIONE 13 - TRE MONTI LOC. TRE MONTI

aggiornamento aprile 2016



CENTRO C.O.M. PROTEZIONE CIVILE



PARCHEGGIO



AREA PRINCIPALE DI SOCCORSO ALLA POPOLAZIONE



SEDE FORUM



SOTTOFRAZIONE



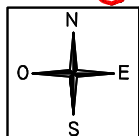
CAMPO CALCIO IMPIANTO SPORTIVO



DEPOSITO MAGAZZINO



AREA DI ACCOGLIENZA PRINCIPALE



500 m

ideatore Stefano Brusa
disegno Saverio Orsell