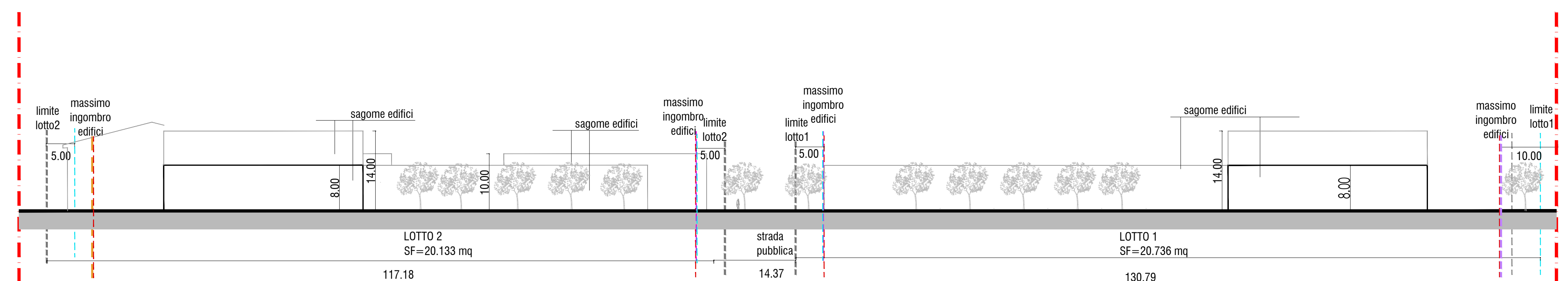
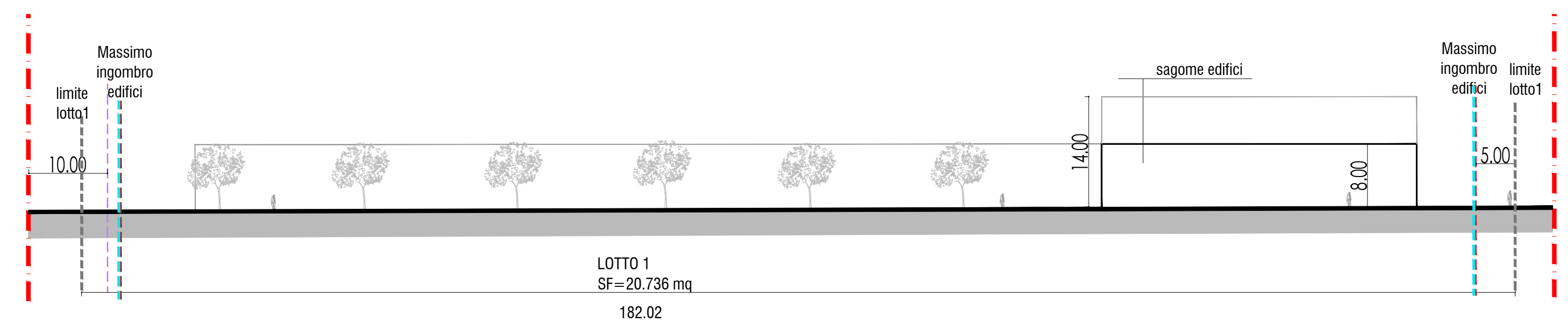


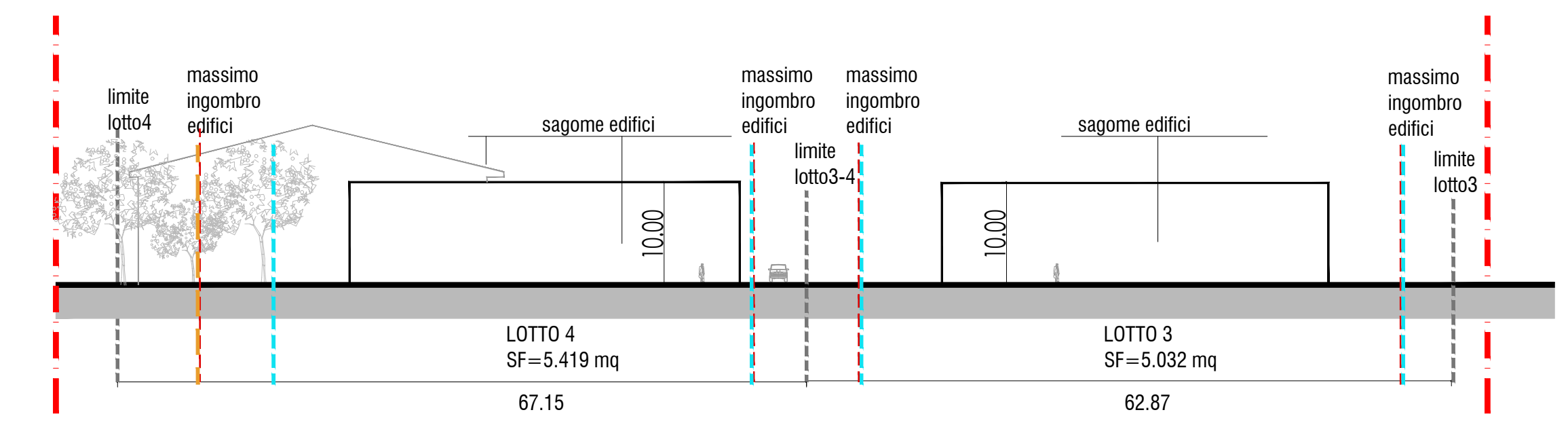
Sezione 1-1' scala 1:500



Sezione 2-2' scala 1:500



Sezione 3-3' scala 1:500



Sezione 4-4' scala 1:500

LEGENDA

- Limite area d'intervento
- Perimetro lotti privati
- Massimo ingombro edifici
- Ds - distanza da strade urbane principali (VU) e secondarie principali (VC_P) = 10m
- Ds - distanza da strade locali VC_B = 5m
- Dc - distanza dai confini = 5m
- Fascia di rispetto gasdotto SNAM = 4m

progettazione urbanistica
arch. Luigi Benatti

progettazione impianti meccanici
ing. Massimo Savini

progettazione impianti elettrici
ing. Federico Gasperini

progettazione impianti idraulici
ing. Stefano Melotti

Acustica
ing. Gildo Tomassetti

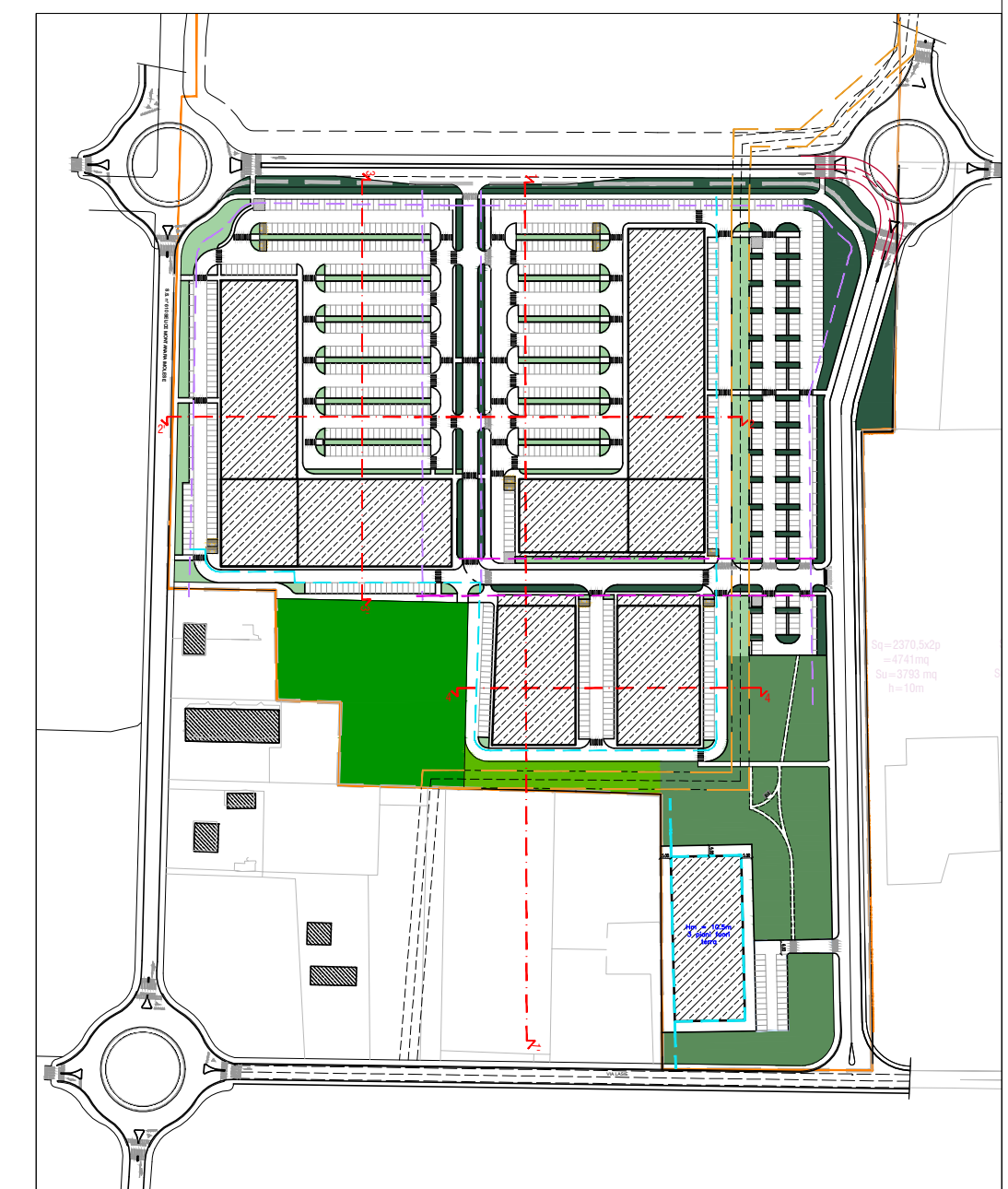
COMUNE DI IMOLA



Piano Urbanistico Attuativo
di iniziativa privata
Comparto denominato
N24A Lasie Selice



Dal 1930, uomini che lavorano.
GRUPPO BASSO S.P.A.
via Feltrina n. 256 - 31100 Treviso
Cod. Fisc. 02477650275
Part. IVA 02275900262



Keyplan

TECO+ Partners

Sezioni e profili
di progetto

scala:
1:500

Agosto
2019

U11

data di emissione: 06-08-2019 disegnato da: CF approvato da: LB