



COMUNE DI IMOLA – SCHEDA DI ANALISI ED INDICAZIONI OPERATIVE RELATIVE AGLI EDIFICI CHE PRESENTANO CARATTERISTICHE DI BENE CULTURALE O DI INTERESSE STORICO-TESTIMONIALE PRESENTI NEL TERRITORIO EXTRAURBANO (art. 40 L.R. n. 47/1978 e successive modificazioni e integrazioni)

scheda n.
377
scheda censim.
17/11

Indirizzo: Via Di Montrone 2

Toponimo Pontificio: Montroncello


Località:

Toponimo IGM (1892): V.^{la} Montrone

Estremi catastali – Foglio: 214 Mappale: 83

Toponimo C.T.R.: Villa Montrona

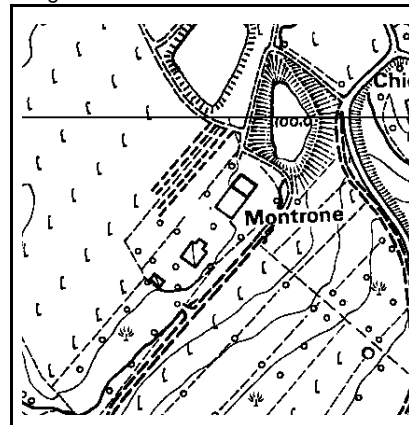
CATASTO PONTIFICO 1/2000
Foglio n. 557/13



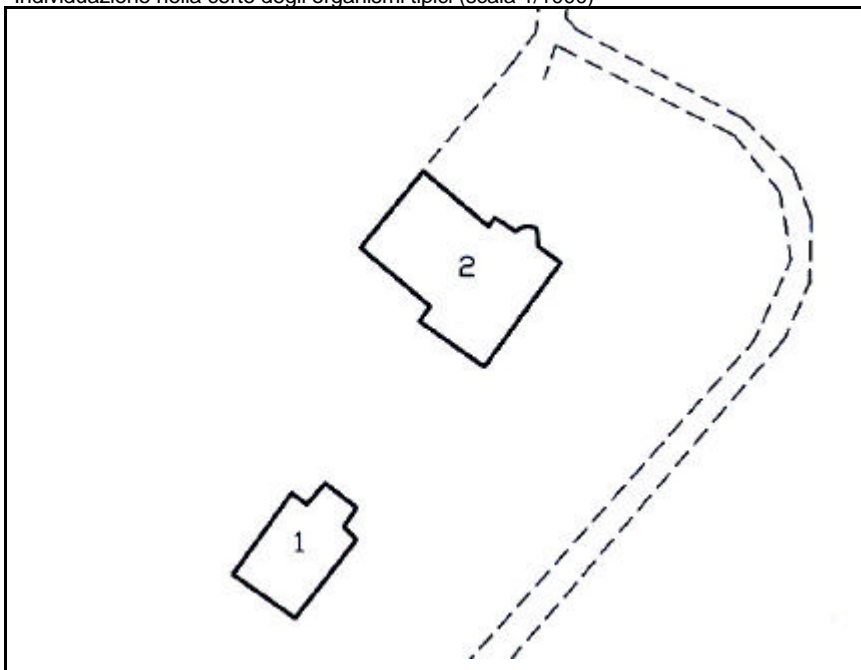
CATASTO IGM (1892) 1/25000
Foglio: Tossignano



C.T.R. base 1/5000
Foglio n. 18



Individuazione nella corte degli organismi tipici (scala 1/1000)



INDIVIDUAZIONE DELL'ORGANISMO TIPICO:

Organismo edilizio n. 1: Tipo UE

Organismo edilizio n. 2: Tipo VE