



COMUNE DI IMOLA – SCHEDA DI ANALISI ED INDICAZIONI OPERATIVE RELATIVE AGLI EDIFICI CHE PRESENTANO CARATTERISTICHE DI BENE CULTURALE O DI INTERESSE STORICO-TESTIMONIALE PRESENTI NEL TERRITORIO EXTRAURBANO (art. 40 L.R. n. 47/1978 e successive modificazioni e integrazioni)

scheda n.
372
scheda censim.
16/44

Indirizzo: Via Zoppa 3

Toponimo Pontificio:


Località: Zello

Toponimo IGM (1892): C. Mancurtina

Estremi catastali – Foglio: 145 Mappale: 52-53-54

Toponimo C.T.R.: Cà del Gelso

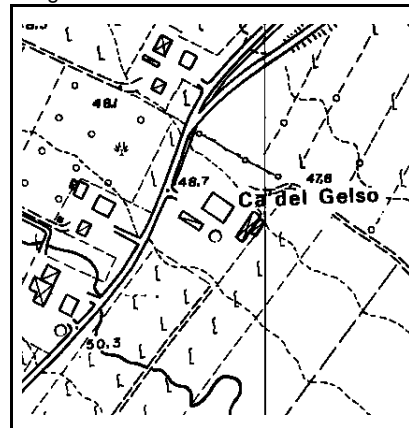
CATASTO PONTIFICIO 1/2000
Foglio n.



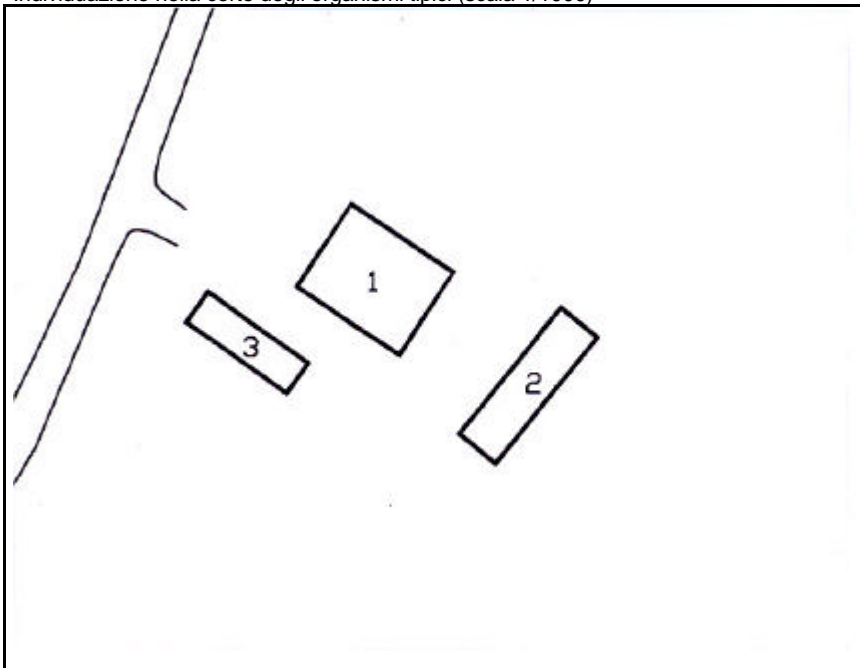
CATASTO IGM (1892) 1/25000
Foglio: Imola



C.T.R. base 1/5000
Foglio n.16



Individuazione nella corte degli organismi tipici (scala 1/1000)



INDIVIDUAZIONE DELL'ORGANISMO TIPICO:

Organismo edilizio n. 1: Tipo BKR

Organismo edilizio n. 2: Tipo NAR

Organismo edilizio n. 3: Tipo NAR