



COMUNE DI IMOLA – SCHEDA DI ANALISI ED INDICAZIONI OPERATIVE RELATIVE AGLI EDIFICI CHE PRESENTANO CARATTERISTICHE DI BENE CULTURALE O DI INTERESSE STORICO-TESTIMONIALE PRESENTI NEL TERRITORIO EXTRAURBANO (art. 40 L.R. n. 47/1978 e successive modificazioni e integrazioni)

scheda n.
364
scheda censim.
16/17

Indirizzo: Via Lungara 9/b

Toponimo Pontificio:


Località:

Toponimo IGM (1892): C.Foittina

Estremi catastali – Foglio: 133 Mappale: 72-74-76

Toponimo C.T.R.: C.Proiettina

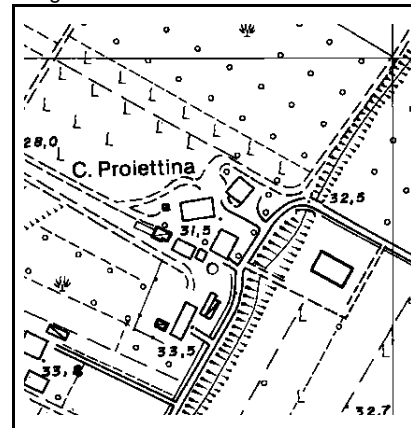
CATASTO PONTIFICIO 1/2000
Foglio n.



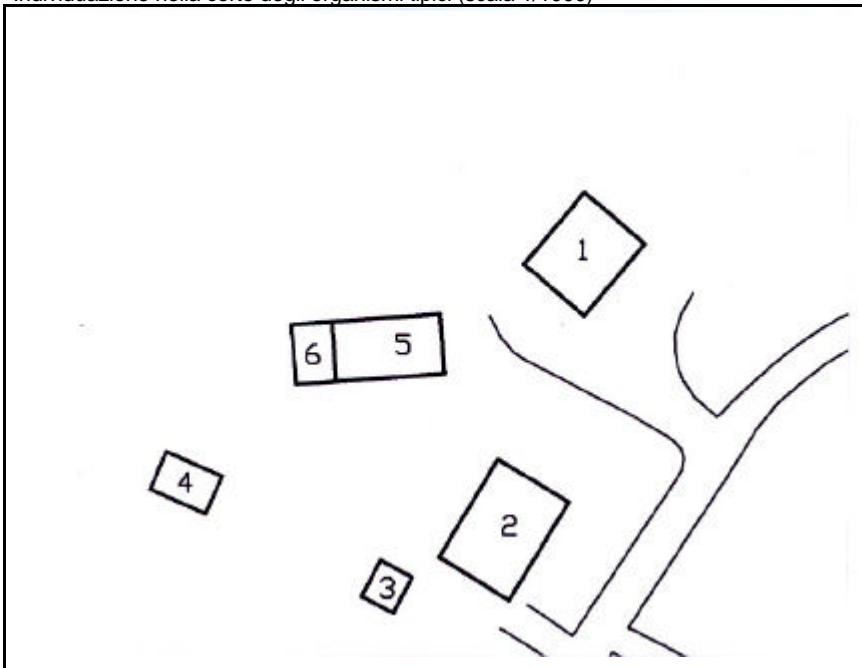
CATASTO IGM (1892) 1/25000
Foglio: Imola



C.T.R. base 1/5000
Foglio n.16



Individuazione nella corte degli organismi tipici (scala 1/1000)



INDIVIDUAZIONE DELL'ORGANISMO TIPICO:
Organismo edilizio n. 2: Tipo AKR