



COMUNE DI IMOLA – SCHEDA DI ANALISI ED INDICAZIONI OPERATIVE RELATIVE AGLI EDIFICI CHE PRESENTANO CARATTERISTICHE DI BENE CULTURALE O DI INTERESSE STORICO-TESTIMONIALE PRESENTI NEL TERRITORIO EXTRAURBANO (art. 40 L.R. n. 47/1978 e successive modificazioni e integrazioni)

scheda n.
343
scheda censim.
15/50

Indirizzo: Via Zello 2

Toponimo Pontificio: Rosa

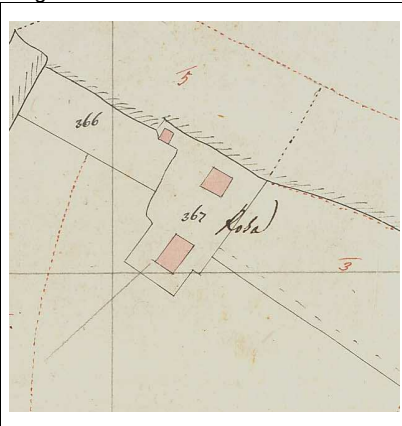
Località:

Toponimo IGM (1892): C. Rosa

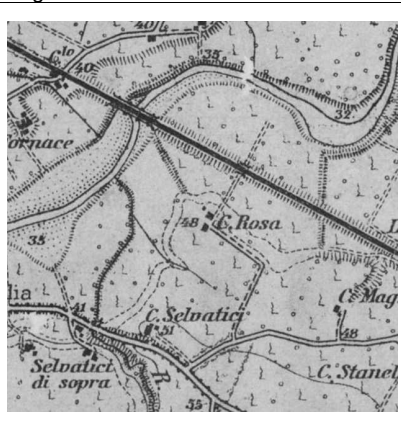
Estremi catastali – Foglio: 144 Mappale: 77-76-79

Toponimo C.T.R.: C. Rosa

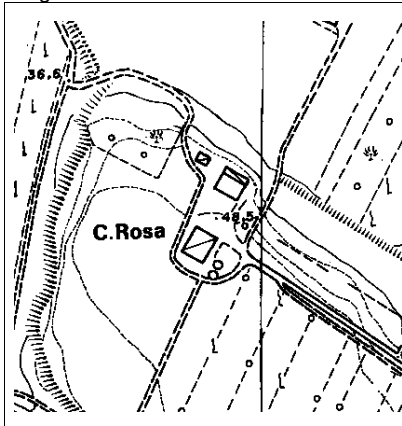
CATASTO PONTIFICIO 1/2000
Foglio n. 568/8



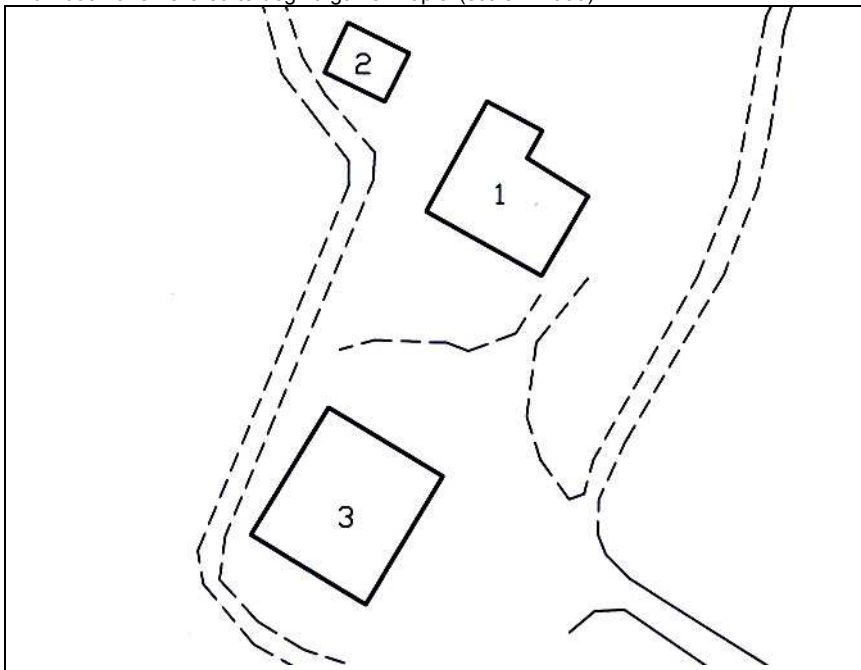
CATASTO IGM (1892) 1/25000
Foglio: Imola



C.T.R. base 1/5000
Foglio n. 15



Individuazione nella corte degli organismi tipici (scala 1/1000)



INDIVIDUAZIONE DELL'ORGANISMO TIPICO:

Organismo edilizio n. 1: Tipo CR
Organismo edilizio n. 2: Tipo NAR