



COMUNE DI IMOLA – SCHEDA DI ANALISI ED INDICAZIONI OPERATIVE RELATIVE AGLI EDIFICI CHE PRESENTANO CARATTERISTICHE DI BENE CULTURALE O DI INTERESSE STORICO-TESTIMONIALE PRESENTI NEL TERRITORIO EXTRAURBANO (art. 40 L.R. n. 47/1978 e successive modificazioni e integrazioni)

scheda n.
328
scheda censim.
14/152

Indirizzo: Via Punta 83

Toponimo Pontificio: Angiolina

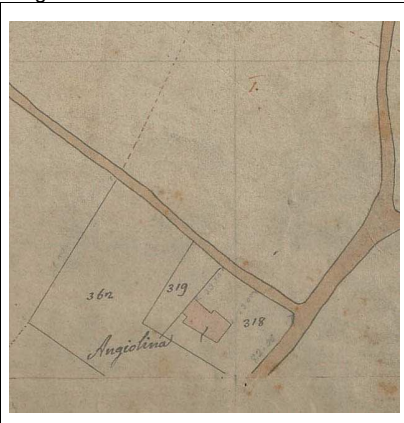
Località:

Toponimo IGM (1892):

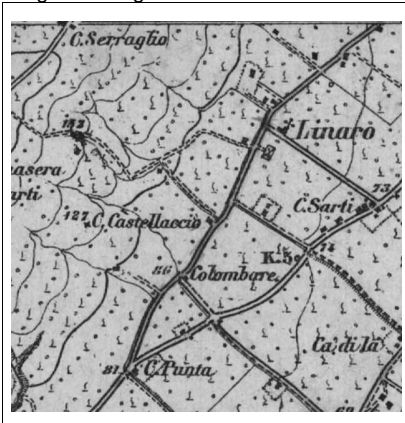
Estremi catastali – Foglio: 192 Mappale: 90-91-89

Toponimo C.T.R.: Angiolina

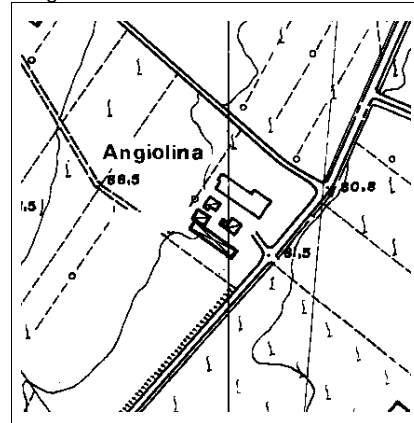
CATASTO PONTIFICO 1/2000
Foglio n. 556/9



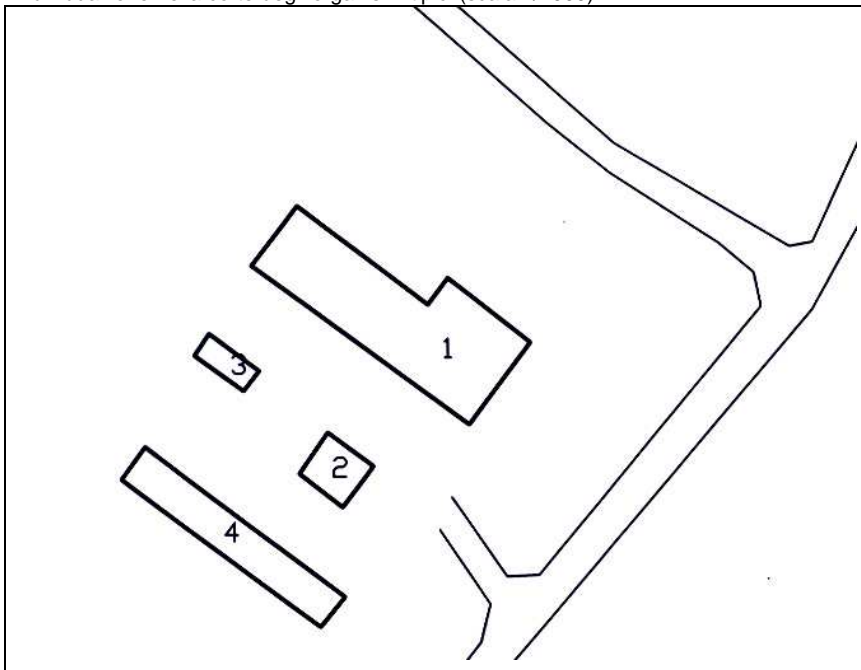
CATASTO IGM (1892) 1/25000
Foglio: Tossignano



C.T.R. base 1/5000
Foglio n. 14



Individuazione nella corte degli organismi tipici (scala 1/1000)



INDIVIDUAZIONE DELL'ORGANISMO TIPICO:
Organismo edilizio n. 2: Tipo Ms