



**COMUNE DI IMOLA – SCHEDA DI ANALISI ED INDICAZIONI OPERATIVE RELATIVE AGLI EDIFICI CHE PRESENTANO CARATTERISTICHE DI BENE CULTURALE O DI INTERESSE STORICO-TESTIMONIALE PRESENTI NEL TERRITORIO EXTRAURBANO (art. 40 L.R. n. 47/1978 e successive modificazioni e integrazioni)**

scheda n.  
**314**  
scheda censim.  
**14/63**

Indirizzo: Via Poggiolo 9-10

Toponimo Pontificio: Parrocchia di S. Clemente di Poggiolo

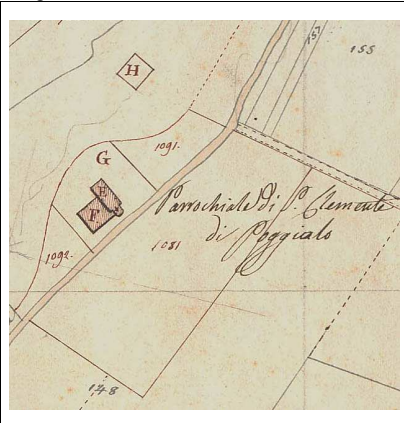
Località:

Toponimo IGM (1892): Poggiolo

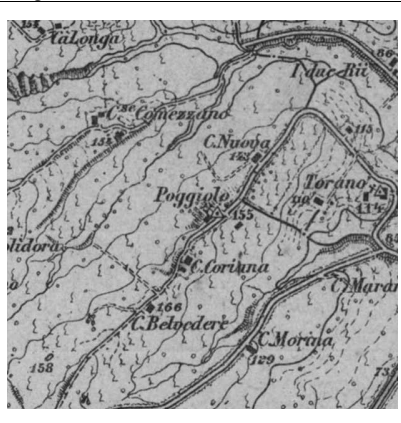
Estremi catastali – Foglio: 174 Mappale: A-116-106

Toponimo C.T.R.: Poggiolo

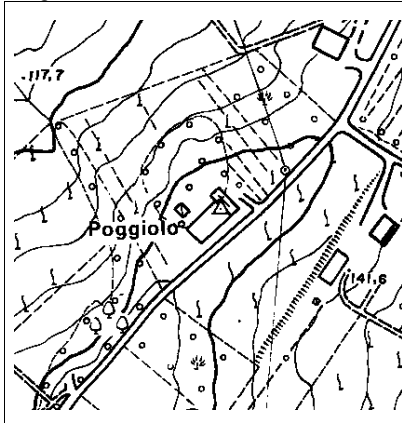
CATASTO PONTIFICO 1/2000  
Foglio n. 556/5



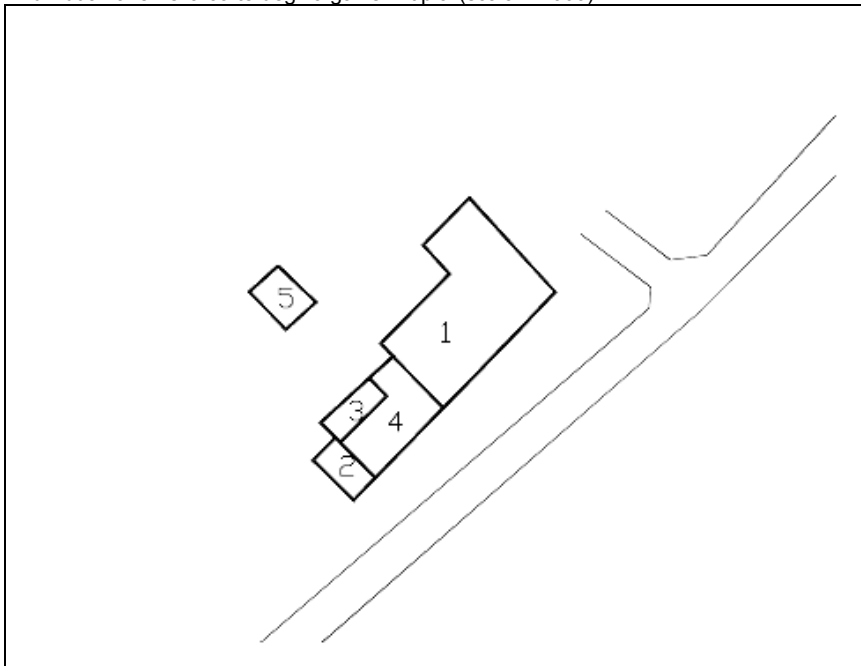
CATASTO IGM (1892) 1/25000  
Foglio: Castel San Pietro



C.T.R. base 1/5000  
Foglio n. 14



Individuazione nella corte degli organismi tipici (scala 1/1000)



**INDIVIDUAZIONE DELL'ORGANISMO TIPICO:**

- Organismo edilizio n. 1: Tipo UE
- Organismo edilizio n. 2: Superfetazione
- Organismo edilizio n. 3: Tipo TE
- Organismo edilizio n. 4: Tipo TE