



COMUNE DI IMOLA – SCHEDA DI ANALISI ED INDICAZIONI OPERATIVE RELATIVE AGLI EDIFICI CHE PRESENTANO CARATTERISTICHE DI BENE CULTURALE O DI INTERESSE STORICO-TESTIMONIALE PRESENTI NEL TERRITORIO EXTRAURBANO (art. 40 L.R. n. 47/1978 e successive modificazioni e integrazioni)

scheda n.
281
scheda censim.
12/46

Indirizzo: Via San Prospero 18

Toponimo Pontificio: Casa Nuova


Località:

Toponimo IGM (1892): Canova

Estremi catastali – Foglio: 130 Mappale: 110

Toponimo C.T.R.: :

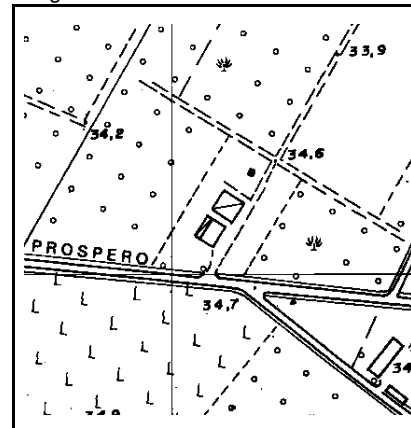
CATASTO PONTIFICO 1/2000
Foglio n.567/2



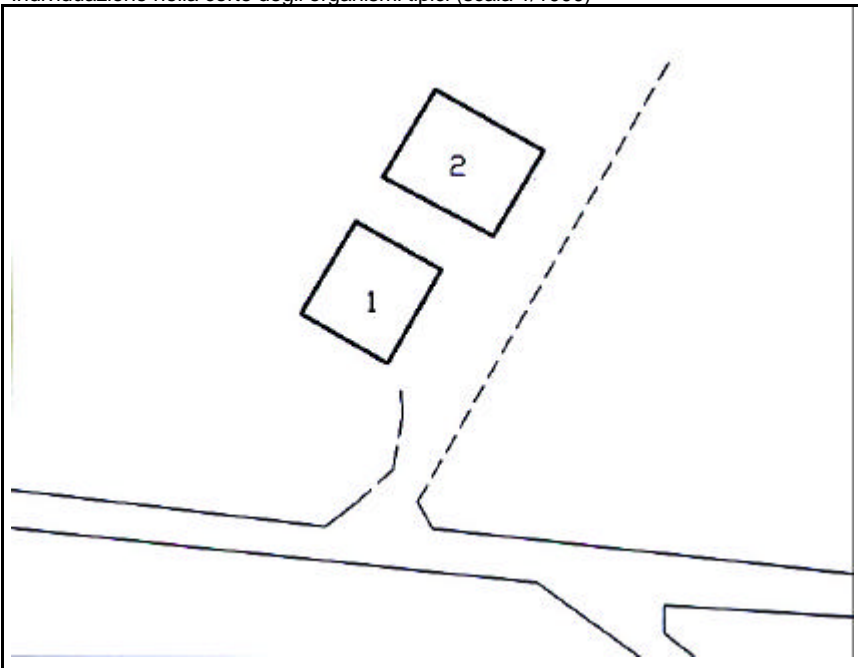
CATASTO IGM (1892) 1/25000
Foglio: Imola



C.T.R. base 1/5000
Foglio n.12



Individuazione nella corte degli organismi tipici (scala 1/1000)



INDIVIDUAZIONE DELL'ORGANISMO TIPICO:
Organismo edilizio n. 2: Tipo Kr