



COMUNE DI IMOLA – SCHEDA DI ANALISI ED INDICAZIONI OPERATIVE RELATIVE AGLI EDIFICI CHE PRESENTANO CARATTERISTICHE DI BENE CULTURALE O DI INTERESSE STORICO-TESTIMONIALE PRESENTI NEL TERRITORIO EXTRAURBANO (art. 40 L.R. n. 47/1978 e successive modificazioni e integrazioni)

scheda n.
220
scheda censim.
10/116

Indirizzo: Via Emilia Ponente 6-7-8

Toponimo Pontificio: Casetta


Località:

Toponimo IGM (1892): C.Casetta

Estremi catastali – Foglio: 147 Mappale: 24-25-87

Toponimo C.T.R.:

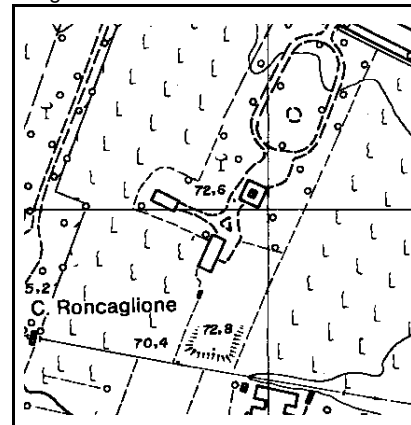
CATASTO PONTIFICO 1/2000
Foglio n.547/6



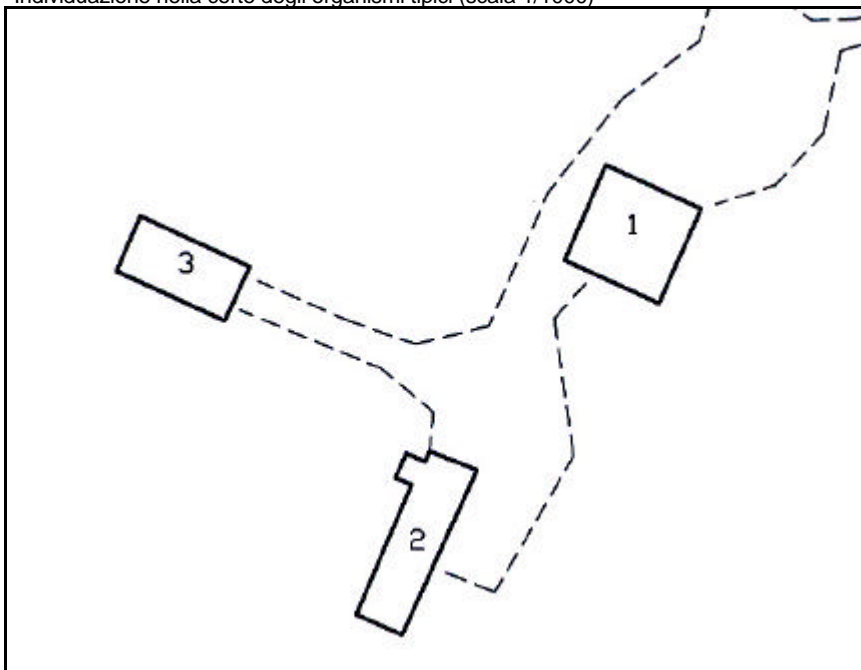
CATASTO IGM (1892) 1/25000
Foglio: Castel San Pietro



C.T.R. base 1/5000
Foglio n.10



Individuazione nella corte degli organismi tipici (scala 1/1000)



INDIVIDUAZIONE DELL'ORGANISMO TIPICO:
Organismo edilizio n. 1: Tipo N1T