



COMUNE DI IMOLA – SCHEDA DI ANALISI ED INDICAZIONI OPERATIVE RELATIVE AGLI EDIFICI CHE PRESENTANO CARATTERISTICHE DI BENE CULTURALE O DI INTERESSE STORICO-TESTIMONIALE PRESENTI NEL TERRITORIO EXTRAURBANO (art. 40 L.R. n. 47/1978 e successive modificazioni e integrazioni)

scheda n.
192
scheda censim.
10/19

Indirizzo: Via Casaccie 7

Toponimo Pontificio: Bellingamba

Località:

Toponimo IGM (1892): C. Bellingamba

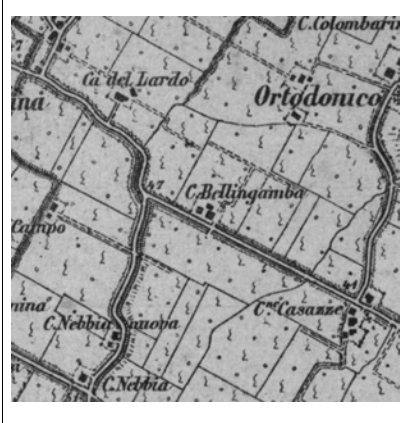
Estremi catastali – Foglio: 84 Mappale: 120-119-117

Toponimo C.T.R.: Bellingamba

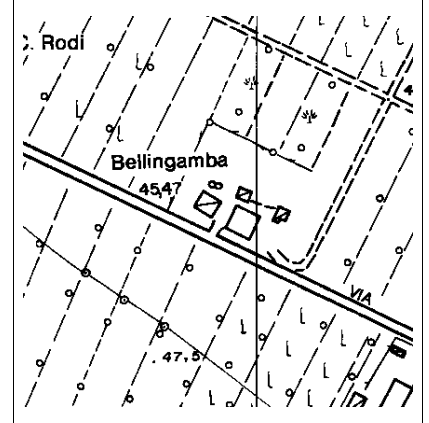
CATASTO PONTIFICO 1/2000
Foglio n. 560/7



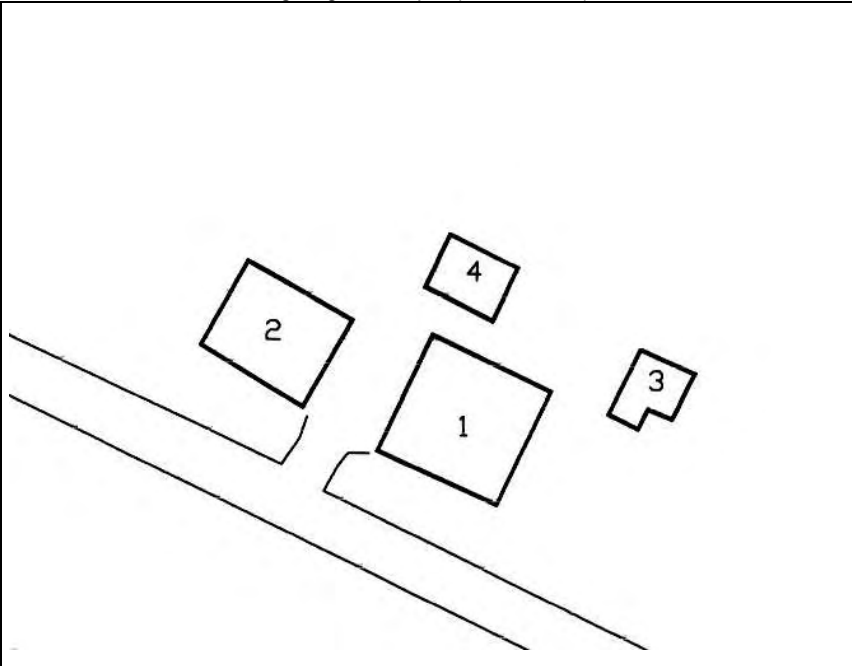
CATASTO IGM (1892) 1/25000
Foglio: Castel San Pietro



C.T.R. base 1/5000
Foglio n. 11



Individuazione nella corte degli organismi tipici (scala 1/1000)



INDIVIDUAZIONE DELL'ORGANISMO TIPICO:
Organismo edilizio n. 2: Tipo KR