



**COMUNE DI IMOLA** – SCHEDA DI ANALISI ED INDICAZIONI OPERATIVE RELATIVE AGLI EDIFICI CHE PRESENTANO CARATTERISTICHE DI BENE CULTURALE O DI INTERESSE STORICO-TESTIMONIALE PRESENTI NEL TERRITORIO EXTRAURBANO (art. 40 L.R. n. 47/1978 e successive modificazioni e integrazioni)

scheda n.  
**159**  
scheda censim.  
**8/119**

Indirizzo: Via Prati Cupi 3

Toponimo Pontificio:


Località:

Toponimo IGM (1892):

Estremi catastali – Foglio: 88 Mappale: 5

Toponimo C.T.R.: C. Negrone

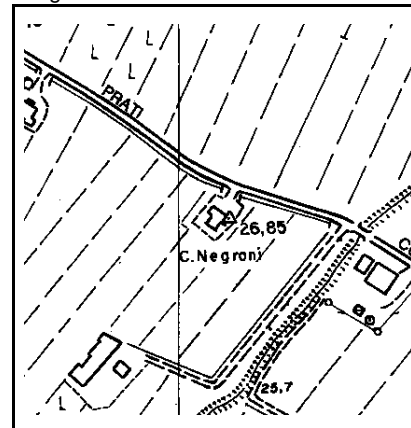
CATASTO PONTIFICIO 1/2000  
Foglio n.



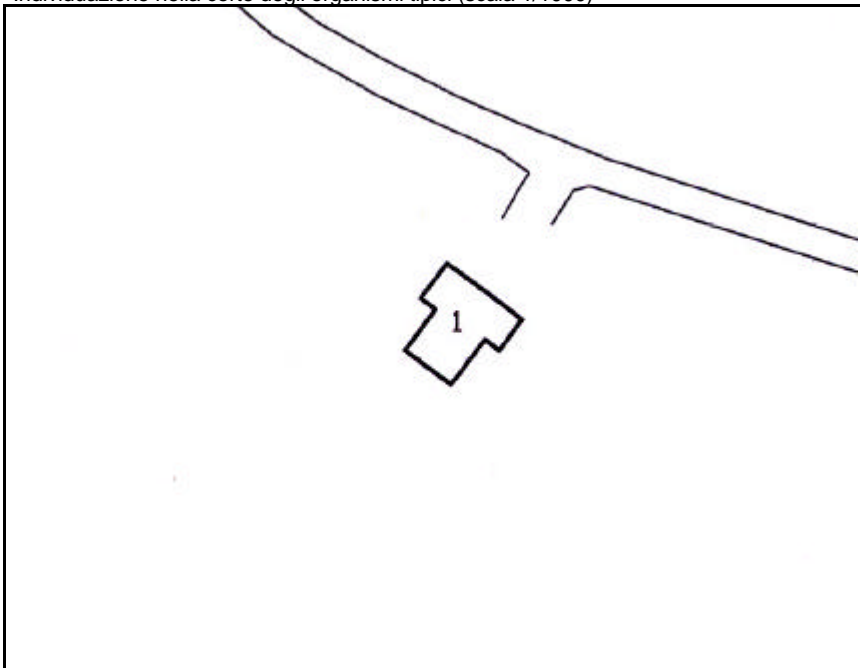
CATASTO IGM (1892) 1/25000  
Foglio: Imola



C.T.R. base 1/5000  
Foglio n. 8



Individuazione nella corte degli organismi tipici (scala 1/1000)



INDIVIDUAZIONE DELL'ORGANISMO TIPICO:  
Organismo edilizio n. 1: Tipo BKR