



COMUNE DI IMOLA – SCHEDA DI ANALISI ED INDICAZIONI OPERATIVE RELATIVE AGLI EDIFICI CHE PRESENTANO CARATTERISTICHE DI BENE CULTURALE O DI INTERESSE STORICO-TESTIMONIALE PRESENTI NEL TERRITORIO EXTRAURBANO (art. 40 L.R. n. 47/1978 e successive modificazioni e integrazioni)

scheda n.
141
scheda censim.
8/57

Indirizzo: Via Malcantone 6

Toponimo Pontificio: Casa Nuova

Località:

Toponimo IGM (1892): Cà Nuova

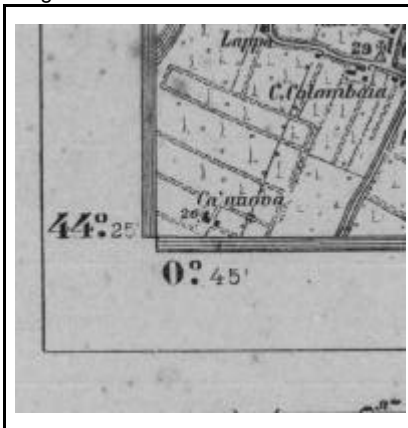
Estremi catastali – Foglio: 61 Mappale: 116-117

Toponimo C.T.R.: Cà Nova

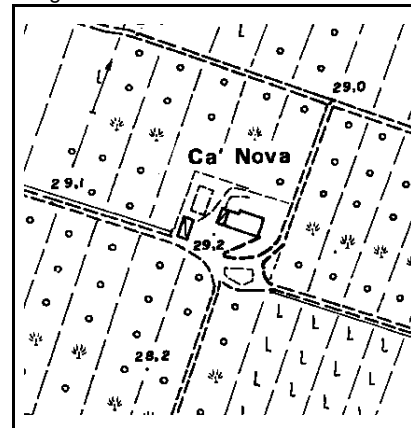
CATASTO PONTIFICIO 1/2000
Foglio n. 549/29



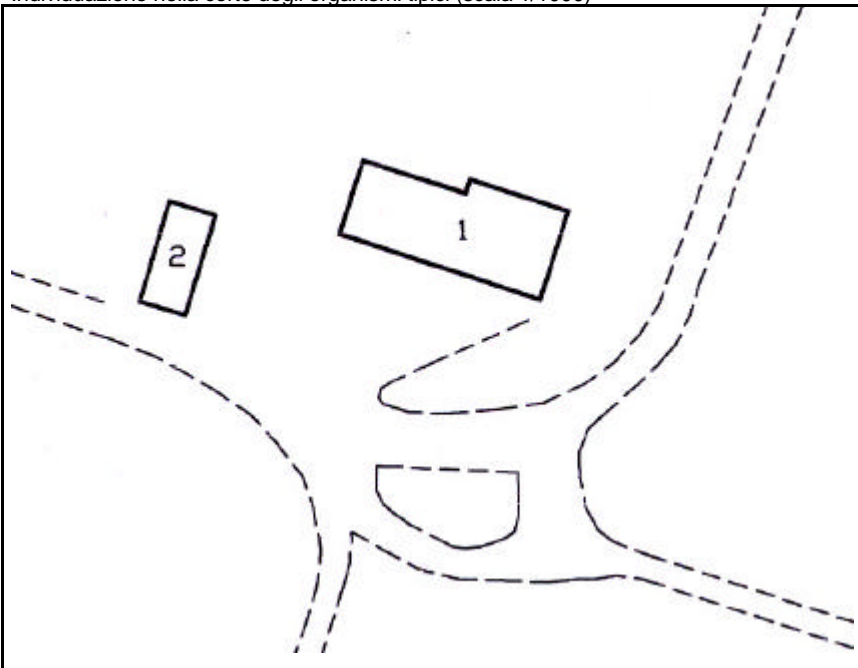
CATASTO IGM (1892) 1/25000
Foglio: Sesto Imolese



C.T.R. base 1/5000
Foglio n. 8



Individuazione nella corte degli organismi tipici (scala 1/1000)



INDIVIDUAZIONE DELL'ORGANISMO TIPICO:

Organismo edilizio n. 1: Tipo BKR

Organismo edilizio n. 2: Tipo NAR