



**COMUNE DI IMOLA** – SCHEDA DI ANALISI ED INDICAZIONI OPERATIVE RELATIVE AGLI EDIFICI CHE PRESENTANO CARATTERISTICHE DI BENE CULTURALE O DI INTERESSE STORICO-TESTIMONIALE PRESENTI NEL TERRITORIO EXTRAURBANO (art. 40 L.R. n. 47/1978 e successive modificazioni e integrazioni)

scheda n.  
**108**  
scheda censim.  
**7/53**

Indirizzo: Via Casola Canina 66

Toponimo Pontificio:


Località: Casola Canina

Toponimo IGM (1892):


Estremi catastali – Foglio: 82 Mappale: 106-168-107-108

Toponimo C.T.R.:

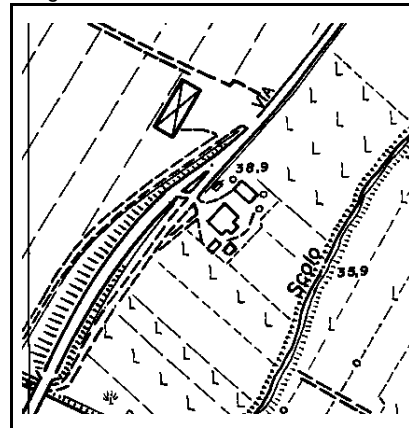
CATASTO PONTIFICIO 1/2000  
Foglio n.



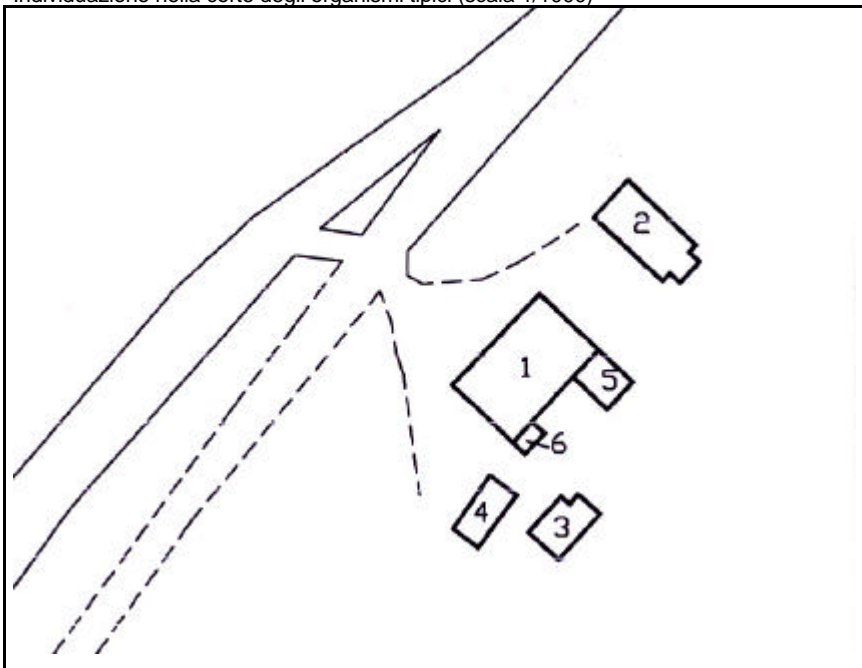
CATASTO IGM (1892) 1/25000  
Foglio:



C.T.R. base 1/5000  
Foglio n.7



Individuazione nella corte degli organismi tipici (scala 1/1000)



**INDIVIDUAZIONE DELL'ORGANISMO TIPICO:**

Organismo edilizio n. 1: Tipo BKR

Organismo edilizio n. 5: Superfetazione

Organismo edilizio n. 6: Superfetazione