



**COMUNE DI IMOLA** – SCHEDA DI ANALISI ED INDICAZIONI OPERATIVE RELATIVE AGLI EDIFICI CHE PRESENTANO CARATTERISTICHE DI BENE CULTURALE O DI INTERESSE STORICO-TESTIMONIALE PRESENTI NEL TERRITORIO EXTRAURBANO (art. 40 L.R. n. 47/1978 e successive modificazioni e integrazioni)

scheda n.  
**91**  
scheda censim.  
**7/11**

Indirizzo: Via Vespignana 7

Toponimo Pontificio: Berleta

Località:

Toponimo IGM (1892): C. Berleto

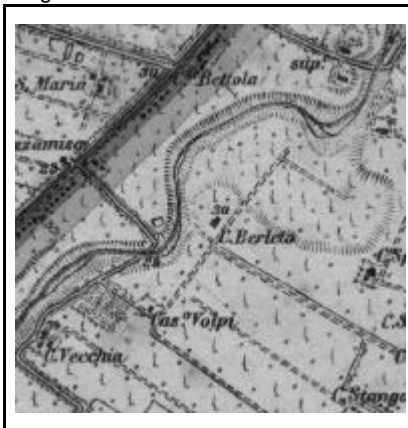
Estremi catastali – Foglio: 60 Mappale: 13-12-14

Toponimo C.T.R.: C. Barleda

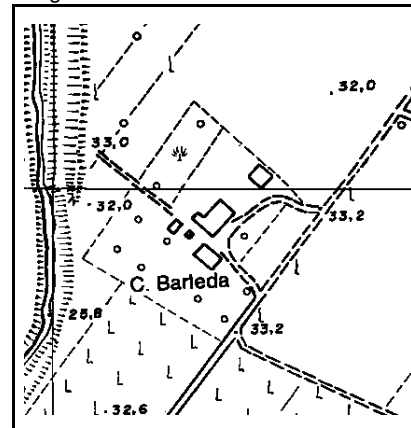
CATASTO PONTIFICO 1/2000  
Foglio n. 549/24



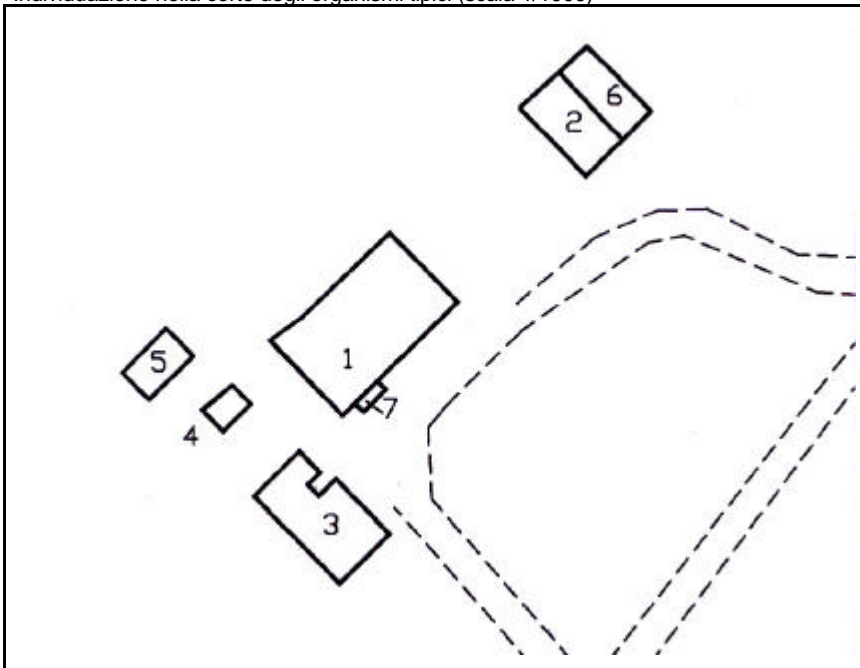
CATASTO IGM (1892) 1/25000  
Foglio: Medicina



C.T.R. base 1/5000  
Foglio n. 7



Individuazione nella corte degli organismi tipici (scala 1/1000)



**INDIVIDUAZIONE DELL'ORGANISMO TIPICO:**

- Organismo edilizio n. 1: Tipo BKR
- Organismo edilizio n. 2: Tipo NAR
- Organismo edilizio n. 6: Superfetazione
- Organismo edilizio n. 7: Superfetazione