



COMUNE DI IMOLA – SCHEDA DI ANALISI ED INDICAZIONI OPERATIVE RELATIVE AGLI EDIFICI CHE PRESENTANO CARATTERISTICHE DI BENE CULTURALE O DI INTERESSE STORICO-TESTIMONIALE PRESENTI NEL TERRITORIO EXTRAURBANO (art. 40 L.R. n. 47/1978 e successive modificazioni e integrazioni)

scheda n.
84
scheda censim.
6/30

Indirizzo: Via Statale Selice 98

Toponimo Pontificio: Cavadora

Località:

Toponimo IGM (1892): C. Carradora

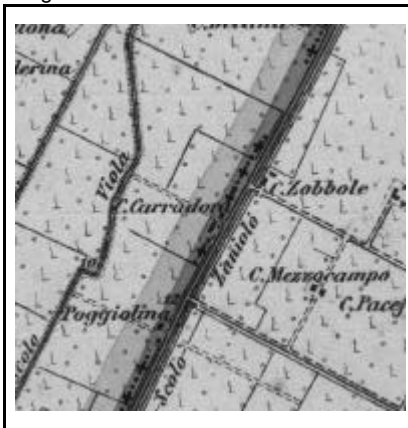
Estremi catastali – Foglio 32 Mappale: 97-98-99

Toponimo C.T.R.:

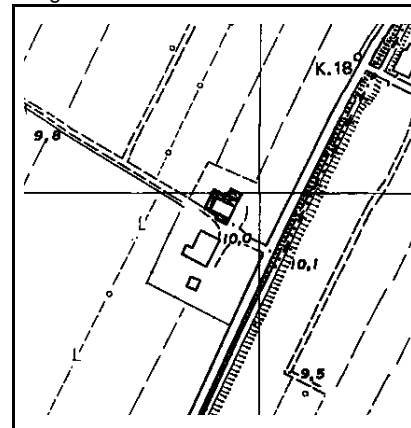
CATASTO PONTIFICO 1/2000
Foglio n. 550/13



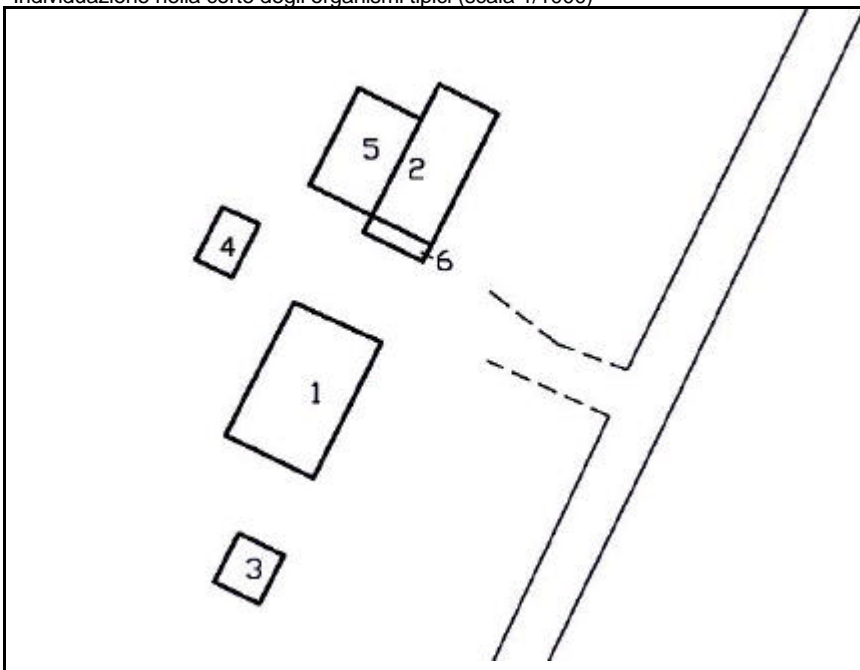
CATASTO IGM (1892) 1/25000
Foglio: Sesto Imolese



C.T.R. base 1/5000
Foglio n. 6



Individuazione nella corte degli organismi tipici (scala 1/1000)



INDIVIDUAZIONE DELL'ORGANISMO TIPICO:

- Organismo edilizio n. 1: Tipo AKR
- Organismo edilizio n. 2: Tipo NAR
- Organismo edilizio n. 3: Tipo NAR
- Organismo edilizio n. 6: Superfetazione