



COMUNE DI IMOLA – SCHEDA DI ANALISI ED INDICAZIONI OPERATIVE RELATIVE AGLI EDIFICI CHE PRESENTANO CARATTERISTICHE DI BENE CULTURALE O DI INTERESSE STORICO-TESTIMONIALE PRESENTI NEL TERRITORIO EXTRAURBANO (art. 40 L.R. n. 47/1978 e successive modificazioni e integrazioni)

scheda n.
47
scheda censim.
5/32

Indirizzo: Via Di Dozza 37

Toponimo Pontificio: Olmo

Località:

Toponimo IGM (1892): C. l'Olmo

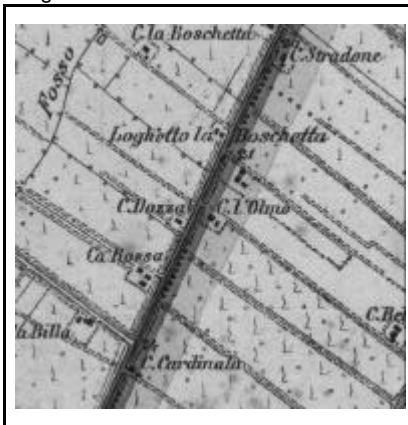
Estremi catastali – Foglio: 45 Mappale: 6-7-8-5000

Toponimo C.T.R.: L'Olmo

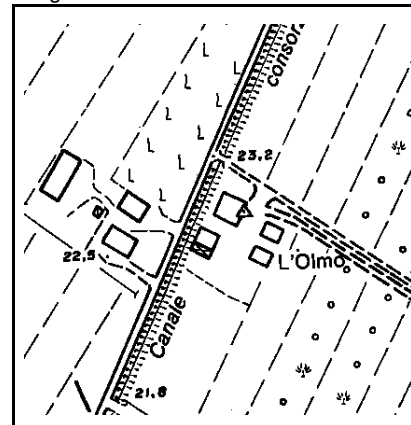
CATASTO PONTIFICIO 1/2000
Foglio n. 565/16



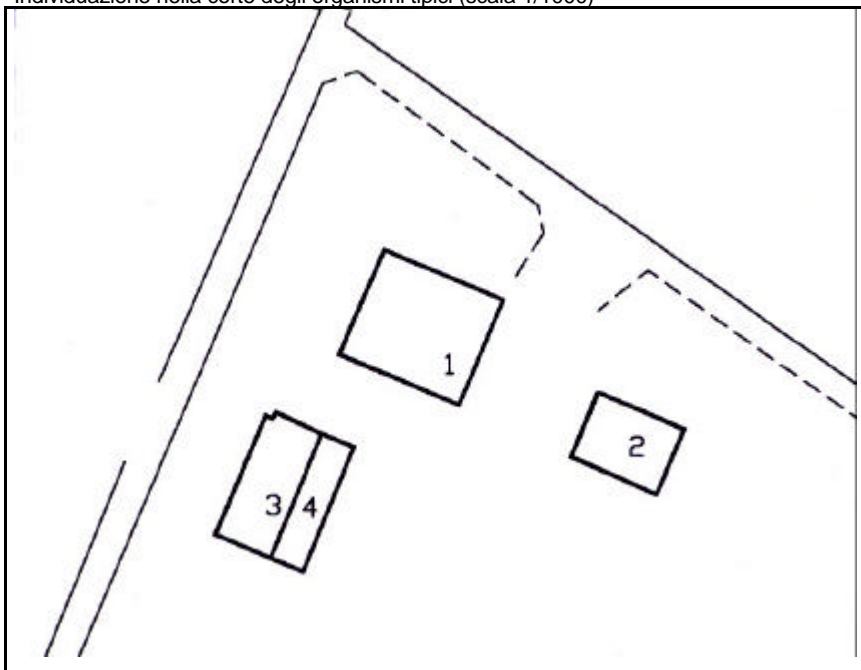
CATASTO IGM (1892) 1/25000
Foglio: Sesto Imolese



C.T.R. base 1/5000
Foglio n. 5



Individuazione nella corte degli organismi tipici (scala 1/1000)



INDIVIDUAZIONE DELL'ORGANISMO TIPICO:

Organismo edilizio n. 1: Tipo BKR

Organismo edilizio n. 3: Tipo NAR

Organismo edilizio n. 4: Superfetazione