



**COMUNE DI IMOLA** – SCHEDA DI ANALISI ED INDICAZIONI OPERATIVE RELATIVE AGLI EDIFICI CHE PRESENTANO CARATTERISTICHE DI BENE CULTURALE O DI INTERESSE STORICO-TESTIMONIALE PRESENTI NEL TERRITORIO EXTRAURBANO (art. 40 L.R. n. 47/1978 e successive modificazioni e integrazioni)

scheda n.  
**4**  
scheda censim.  
**2/1**

Indirizzo: Via Merlo 1

Toponimo Pontificio:

Località:

Toponimo IGM (1892): C. <sup>na</sup> S.S. Trinità

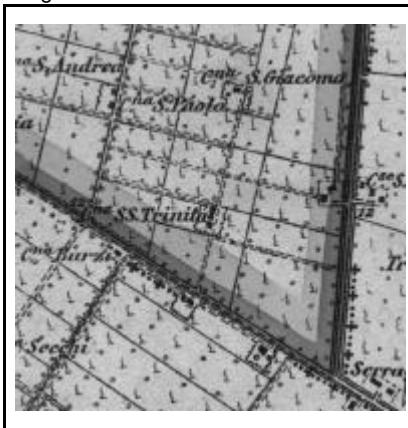
Estremi catastali – Foglio: 11 Mappale: 51-52-53

Toponimo C.T.R.: C.S. Trinità

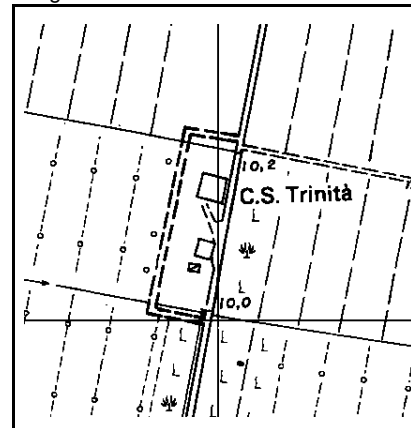
CATASTO PONTIFICO 1/2000  
Foglio n. 552/48



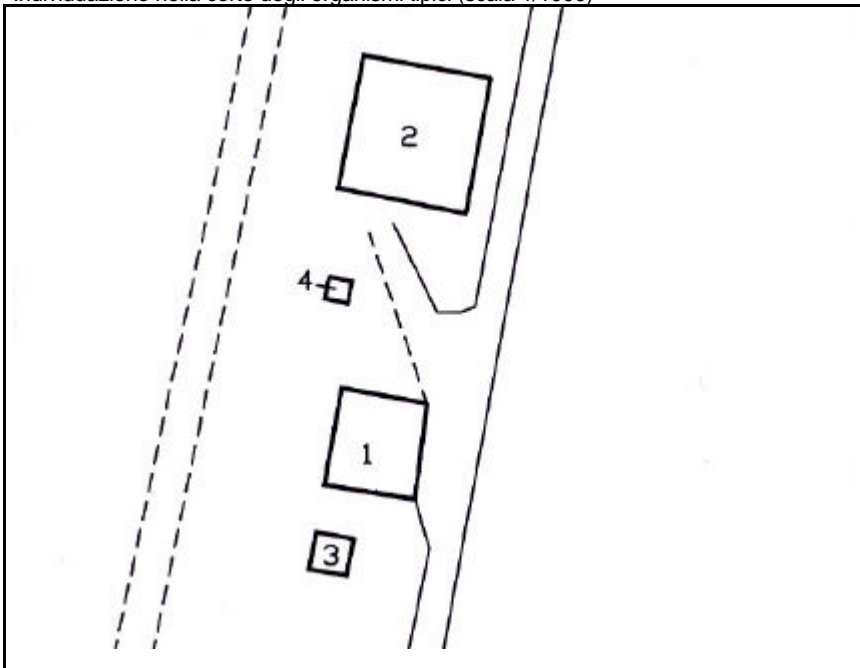
CATASTO IGM (1892) 1/25000  
Foglio: Portonovo



C.T.R. base 1/5000  
Foglio n. 2



Individuazione nella corte degli organismi tipici (scala 1/1000)



**INDIVIDUAZIONE DELL'ORGANISMO TIPICO:**

Organismo edilizio n. 2: Tipo KR

Organismo edilizio n. 3: Tipo NAR